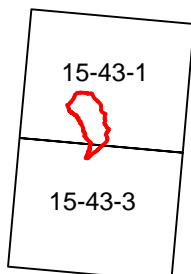




Podkladová data (ZM 25) © ČÚZK

Katastrální území: Zbyslavice

Umístění situace v listě mapy



 zájmové území

 G-Consult, spol. s r.o. Výstavní 367/109 703 00 Ostrava	číslo přílohy: <b>1</b>
	objednatel: Obec Zbyslavice
sořadnicový systém: S-JTSK	zpracoval: Ing. Jelena Ryšková
výškový systém: Balt p.v.	řešitel: Ing. Šárka Šišková
měřítko 1 : 25000	schválil: Ing. Michal Kofroň
datum: Duben 2019	
2019 0005 <b>ZBYSLAVICE - studie nakládání s odpadními vodami v obci</b>	
<b>PŘEHLEDNÁ SITUACE</b>	