

















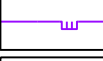





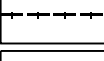

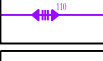







ÚZEMNÍ PLÁN ZBYSLAVICE

ŠIRŠÍ VZTAHY


STABILIZOVANÝ STAV	NÁVRH ZMĚN		STABILIZOVANÝ STAV	NÁVRH ZMĚN	
		SPRÁVNÍ HRANICE			REGIONÁLNÍ BIODORIDOR ÚSES
		HRANICE ŘEŠENÉHO ÚZEMÍ			REGIONÁLNÍ BIOCENTRUM ÚSES
		LES A KRAJINNÁ ZELEŇ MIMO LES			PLYNOVOD VTL
		ZASTAVĚNÁ ÚZEMÍ OBCÍ			PLYNOVOD VVTL
		VODNÍ PLOCHY A TOKY			PLYNOVOD STL
		SILNICE			VEDENÍ EL.SÍTĚ VN22KV
		TRAMVAJOVÁ TRATĚ			VEDENÍ EL.SÍTĚ VVN110KV
		KORIDOR PRO STAVBU NADM. VÝZNAMU PRO ZÁSOBOVÁNÍ ÚZEMÍ ENERGIEMI (VVTL) VYPLÝVAJÍCÍ Z ŘEŠENÍ ZÚR MSK			VODOVOD

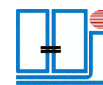

NA CELÉM ŘEŠENÉM ÚZEMÍ RESPEKTOVAT OCHRANNÉ PÁSMA LETECKÝCH RADIOVÝCH ZABEZPEČOVACÍCH ZAŘÍZENÍ MINISTERSTVA OBRANY (PODROBNĚJŠÍ INFORMACE K PODMÍNKÁM ROZHODOVÁNÍ V ÚZEMÍ VIZ. KAP. II.A.5.)
 CELÉ ŘEŠENÉ ÚZEMÍ JE ZÁJMOVÝM ÚZEMÍM MINISTERSTVA OBRANY Z HLEDISKA POVOLOVÁNÍ VYJMNĚVANÝCH DRUHŮ STAVEB (PODROBNĚJŠÍ INFORMACE K PODMÍNKÁM ROZHODOVÁNÍ V ÚZEMÍ VIZ. KAP. II.A.5.)



**MINISTERSTVO
PRO MÍSTNÍ
ROZVOJ ČR**

**ÚZEMNÍ PLÁN ZBYSLAVICE
BYL SPOLUFINANCOVÁN Z PROSTŘEDKŮ
MINISTERSTVA PRO MÍSTNÍ ROZVOJ**



 ING. ARCH. JAROSLAV HALUZA		
Hynaisova 3, OSTRAVA - MARIÁNSKÉ HORY, PSČ 70900, tel. 603 278 373, IČO 447 457 29		
OBEC	ZBYSLAVICE	ZAK. ČÍSLO DATUM MĚŘÍTKO ČÍS. VÝKRESU
POŘIZOVATEL	OBCENÍ ÚŘAD ZBYSLAVICE (ZAJIŠTĚNÍ KVALIFIKACE ING. MARTINA MIKLEDOVÁ)	
VYPRACOVAL	ING.ARCH.J.HALUZA, UDI MORAVA,S.R.O. _____ DIGITALIZACE : Z. LOJKOVÁ, ING.ARCH.J.HALUZA	
		072016 1 : 50 000 II.B.2.